



ประกาศผู้อำนวยการการเลือกตั้งประจำจังหวัดนครราชสีมา
เรื่อง รูปแบบการแบ่งเขตเลือกตั้งสมาชิกสภาผู้แทนราษฎรแบบแบ่งเขตเลือกตั้ง
ของจังหวัดนครราชสีมา

ด้วยคณะกรรมการการเลือกตั้งได้มีประกาศคณะกรรมการการเลือกตั้ง เรื่อง จำนวนสมาชิกสภาผู้แทนราษฎรแบบแบ่งเขตเลือกตั้งและเขตเลือกตั้งของแต่ละจังหวัดจะมี ประกาศ ณ วันที่ ๓ มีนาคม ๒๕๖๖

อาศัยอำนาจตามความในข้อ ๔๓ ของระเบียบคณะกรรมการการเลือกตั้งว่าด้วยการเลือกตั้งสมาชิกสภาผู้แทนราษฎร พ.ศ. ๒๕๖๖ จึงประกาศรูปแบบการแบ่งเขตเลือกตั้งสมาชิกสภาผู้แทนราษฎรแบบแบ่งเขตเลือกตั้ง จังหวัดนครราชสีมา เพื่อรับฟังความคิดเห็นของพรรคการเมืองและประชาชนในจังหวัดนครราชสีมา ดังต่อไปนี้

๑. รูปแบบการแบ่งเขตเลือกตั้งสมาชิกสภาผู้แทนราษฎรแบบแบ่งเขตเลือกตั้ง จังหวัดนครราชสีมา จำนวน ๓ รูปแบบ ตามเอกสารและแผนที่แนบท้ายประกาศฉบับนี้

๒. พรรคการเมืองพรรคใดหรือประชาชนผู้ใด มีข้อคิดเห็นหรือข้อเสนอแนะเกี่ยวกับรูปแบบการแบ่งเขตเลือกตั้งสมาชิกสภาผู้แทนราษฎรแบบแบ่งเขตเลือกตั้ง จังหวัดนครราชสีมา ให้แสดงความคิดเห็นหรือข้อเสนอแนะต่อผู้อำนวยการการเลือกตั้งประจำจังหวัดนครราชสีมา ภายในระยะเวลา ๑๐ วันนับแต่วันปิดประกาศ (ภายในวันที่ ๑๓ มีนาคม ๒๕๖๖) โดยจัดส่งความคิดเห็นหรือข้อเสนอแนะเป็นหนังสือไปยังสำนักงานคณะกรรมการการเลือกตั้งประจำจังหวัดนครราชสีมา ที่อยู่เลขที่ ๕๕๕ หมู่ที่ ๑๕ ตำบลจอหอ อำเภอเมืองนครราชสีมา จังหวัดนครราชสีมา ๓๐๐๐๐ หรือทางโทรสารหมายเลข ๐ ๔๔๗๕ ๖๗๓๔ หรือทางไปรษณีย์อิเล็กทรอนิกส์ (E-mail) nakhonrat@ect.go.th


๓. ในกรณีพรรคการเมือง หน่วยงานของรัฐ หรือบุคคลใด ต้องการรูปแบบการแบ่งเขตเลือกตั้งที่ปิดประกาศไว้ ให้ขอคัดสำเนาจากสำนักงานคณะกรรมการการเลือกตั้งประจำจังหวัดนครราชสีมา โดยเสียค่าใช้จ่ายเองตามวิธีการที่สำนักงานคณะกรรมการการเลือกตั้งประจำจังหวัดนครราชสีมา กำหนด หรือสามารถดาวน์โหลดได้ที่เว็บไซต์ <https://www.ect.go.th/nakhonratchasima> เมนูมีเดียเดียว /สื่อประชาสัมพันธ์จังหวัด โดยไม่เสียค่าใช้จ่าย

๔. รูปแบบการแบ่งเขตเลือกตั้งตามข้อ ๑ ปิดประกาศไว้ ณ สำนักงานคณะกรรมการ
การเลือกตั้งประจำจังหวัดนครราชสีมา ศาลากลางจังหวัดนครราชสีมา ที่ว่าการอำเภอ สำนักงานเทศบาล
ที่ทำการองค์การบริหารส่วนตำบล และเผยแพร่ผ่านเว็บไซต์ <https://www.ect.go.th/nakhonratchasima>

จึงประกาศให้ทราบโดยทั่วกัน

ประกาศ ณ วันที่ ๓ มีนาคม พ.ศ. ๒๕๖๖

พันตำรวจโท



(ระพีพงษ์ จิรพัฒนาลักษณ์)

ผู้อำนวยการการเลือกตั้งประจำจังหวัดนครราชสีมา

เอกสารแนบท้ายประกาศ

จำนวนราษฎรในแต่ละเขตเลือกตั้งของจังหวัดนครราชสีมา

จำนวนราษฎรทั้งหมด ๒,๖๒๕,๑๓๙ คน

จำนวนเฉลี่ยราษฎรต่อสมาชิกสภาผู้แทนราษฎร ๑ คน ในจังหวัดนครราชสีมา เท่ากับ ๑๖๕,๐๗๑ คน

รูปแบบที่ ๑

เขตเลือกตั้งที่	พื้นที่ประกอบด้วย	จำนวนราษฎรในเขตเลือกตั้ง (คน)	ผลต่างจากจำนวนเฉลี่ยราษฎรต่อ ส.ส. ๑ คน ในจังหวัด	คิดเป็นร้อยละ	หมายเหตุ
๑	อำเภอเมืองนครราชสีมา (เฉพาะ) ตำบลในเมือง ตำบลโพธิ์กลาง และตำบลหนองไผ่ล้อม	๑๖๑,๖๙๓	-๒,๓๗๘	-๑.๔๕	
๒	อำเภอเมืองนครราชสีมา (เฉพาะ) ตำบลปรุใหญ่ ตำบลโคกกรวด ตำบลหนองจะบก ตำบลบ้านใหม่ ตำบลสุรนารี ตำบลไชยมงคล ตำบลสีมัม ตำบลหนองบัวศาลา ตำบลมะเริง และตำบลห้วยทะเล	๑๖๖,๒๐๘	๒,๑๓๗	๑.๓๐	
๓	๑) อำเภอเมืองนครราชสีมา (เฉพาะ) ตำบลจอหอ ตำบลหมื่นไวย ตำบลโคกสูง ตำบลบ้านโพธิ์ ตำบลหนองกระทุ่ม ตำบลพุดซา ตำบลพลกรัง ตำบลตลาด ตำบลหนองไข่น้ำ และตำบลบ้านเกาะ ๒) อำเภอโนนไทย (ยกเว้น) ตำบลค้ำพลู ตำบลบ้านวัง ตำบลสำโรง และตำบลปลีกล้วย	๑๒๑,๑๙๓ ๔๕,๘๓๒ รวม ๑๖๗,๐๒๕	๒,๙๕๔	๑.๘๐	

เขต เลือกตั้งที่	พื้นที่ประกอบด้วย	จำนวนราษฎร ในเขตเลือกตั้ง (คน)	ผลต่าง จากจำนวน เฉลี่ยราษฎร ต่อ ส.ส. ๑ คน ในจังหวัด	คิดเป็น ร้อยละ	หมายเหตุ
๔	๑) อำเภอสูงเนิน ๒) อำเภอขามทะเลสอ ๓) อำเภอโนนไทย (เฉพาะ) ตำบลค่างพลู ตำบลบ้านวัง ตำบลสำโรง และตำบลบัลลังก์ ๔) อำเภอพระทองคำ (ยกเว้น) ตำบลมาบกราด และตำบลทัพรั้ง	๘๕,๐๓๒ ๓๐,๒๖๙ ๒๔,๖๑๑ ๒๔,๓๙๗ รวม ๑๖๔,๓๐๙	๒๓๘	๐.๑๔	
๕	๑) อำเภอโนนสูง ๒) อำเภอเฉลิมพระเกียรติ	๑๒๔,๒๓๑ ๓๖,๐๑๑ รวม ๑๖๐,๒๔๒	-๓,๘๒๙	-๒.๓๓	
๖	๑) อำเภอบัวใหญ่ ๒) อำเภอแก้งสนามนาง ๓) อำเภอสีดา ๔) อำเภอบัวลาย	๘๐,๖๐๗ ๓๖,๔๗๔ ๒๓,๕๙๕ ๒๓,๘๑๕ รวม ๑๖๔,๔๙๑	๔๒๐	๐.๒๕	
๗	๑) อำเภอประทาย ๒) อำเภอโนนแดง ๓) อำเภอลำทะเมนชัย ๔) อำเภอเมืองยาง	๗๖,๘๔๓ ๒๕,๐๐๐ ๓๒,๕๐๔ ๒๗,๖๖๐ รวม ๑๖๒,๐๐๗	-๒,๐๖๔	-๑.๒๖	
๘	๑) อำเภอพิมาย (ยกเว้น) ตำบลสัมฤทธิ์ ตำบลชีวาน ตำบลกระเบื้องใหญ่ และ ตำบลท่าหลวง ๒) อำเภอชุมพวง (ยกเว้น) ตำบลโนนตูม และตำบลลาดไทร	๑๐๑,๒๐๘ ๖๒,๗๓๐ รวม ๑๖๓,๙๓๘	-๑๓๓	-๐.๐๘	

เขต เลือกตั้งที่	พื้นที่ประกอบด้วย	จำนวนราษฎร ในเขตเลือกตั้ง (คน)	ผลต่าง จากจำนวน เฉลี่ยราษฎร ต่อ ส.ส. ๑ คน ในจังหวัด	คิดเป็น ร้อยละ	หมายเหตุ
๙	๑) อำเภอห้วยแถลง ๒) อำเภอจักราช ๓) อำเภอชุมพวง (เฉพาะ) ตำบลโนนตูม และตำบลลาดไทร	๗๖,๐๓๑ ๗๑,๔๕๒ ๑๙,๖๒๖ รวม ๑๖๗,๑๐๙	๓,๐๓๘	๑.๘๕	
๑๐	๑) อำเภอโชคชัย ๒) อำเภอครบุรี (ยกเว้น) ตำบลมาบตะโกเอน ตำบลตะแบกบาน ตำบลลำเพี้ยก ตำบลโคกกระชาย และ ตำบลสระว่านพระยา ๓) อำเภอเมืองนครราชสีมา (เฉพาะ) ตำบลหนองระเวียง และตำบลพะเนา	๘๓,๕๑๖ ๖๑,๕๕๙ รวม ๑๖๓,๖๑๐	-๔๖๑	-๐.๒๘	
๑๑	๑) อำเภอหนองบุญมาก ๒) อำเภอเสิงสาง ๓) อำเภอครบุรี (เฉพาะ) ตำบลมาบตะโกเอน ตำบลตะแบกบาน ตำบลลำเพี้ยก ตำบลโคกกระชาย และตำบลสระว่านพระยา	๖๐,๕๕๐ ๗๐,๐๓๓ ๓๔,๓๖๕ รวม ๑๖๔,๙๔๘	๘๗๗	๐.๕๓	
๑๒	๑) อำเภอปักธงชัย ๒) อำเภอวังน้ำเขียว	๑๑๕,๖๖๗ ๔๕,๕๗๘ รวม ๑๖๑,๒๔๕	-๒,๘๒๖	-๑.๗๒	
๑๓	๑) อำเภอสีคิ้ว ๒) อำเภอปากช่อง (เฉพาะ) ตำบลวังไทร ตำบลคลองม่วง ตำบลวังกะทะ และตำบลโป่งตาลอง	๑๒๓,๙๐๒ ๓๖,๙๓๗ รวม ๑๖๐,๘๓๙	-๓,๒๓๒	-๑.๙๗	

เขต เลือกตั้งที่	พื้นที่ประกอบด้วย	จำนวนราษฎร ในเขตเลือกตั้ง (คน)	ผลต่าง จากจำนวน เฉลี่ยราษฎร ต่อ ส.ส. ๑ คน ในจังหวัด	คิดเป็น ร้อยละ	หมายเหตุ
๑๔	๑) อำเภอปากช่อง (ยกเว้น) ตำบลวังไทร ตำบลคลองม่วง ตำบล วังกระทะ และตำบลโป่งตาลอง	๑๕๙,๓๓๒	-๔,๗๓๙	-๒.๘๙	
๑๕	๑) อำเภอด่านขุนทด ๒) อำเภอเทพารักษ์ ๓) อำเภอพระทองคำ (เฉพาะ) ตำบลทัพรั้ง และตำบลมาบกราด	๑๒๘,๔๔๐ ๒๕,๓๓๖ ๑๖,๑๘๑ รวม ๑๖๙,๙๕๗	๕,๘๘๖	๓.๕๙	
๑๖	๑) อำเภอคง ๒) อำเภอขามสะแกแสง ๓) อำเภอบ้านเหลื่อม ๔) อำเภอพิมาย (เฉพาะ) ตำบลสัมฤทธิ์ ตำบลชีวาน ตำบลกระเบื้องใหญ่ และ ตำบลท่าหลวง	๗๘,๙๑๖ ๔๒,๘๒๔ ๒๐,๕๓๔ ๒๕,๙๑๒ รวม ๑๖๘,๑๘๖	๔,๑๑๕	๒.๕๑	

เหตุผลการประกอบการเสนอแนะการแบ่งเขตเลือกตั้ง

ข้อดี

๑. พื้นที่ของเขตเลือกตั้งติดต่อกัน และส่วนใหญ่เคยอยู่ในเขตเลือกตั้งเดียวกัน
๒. มีความสะดวกในการคมนาคม
๓. ผลต่างจำนวนราษฎรไม่เกินร้อยละสิบของจำนวนเฉลี่ยต่อสมาชิกสภาผู้แทนราษฎรหนึ่งคนในจังหวัด
๔. มีผลต่างระหว่างเขตเลือกตั้ง มากที่สุดร้อยละ ๓.๕๙ และน้อยที่สุดร้อยละ -๒.๘๙
๕. สรุปผลต่างระหว่างเขตเลือกตั้งเท่ากับ ๖.๔๘

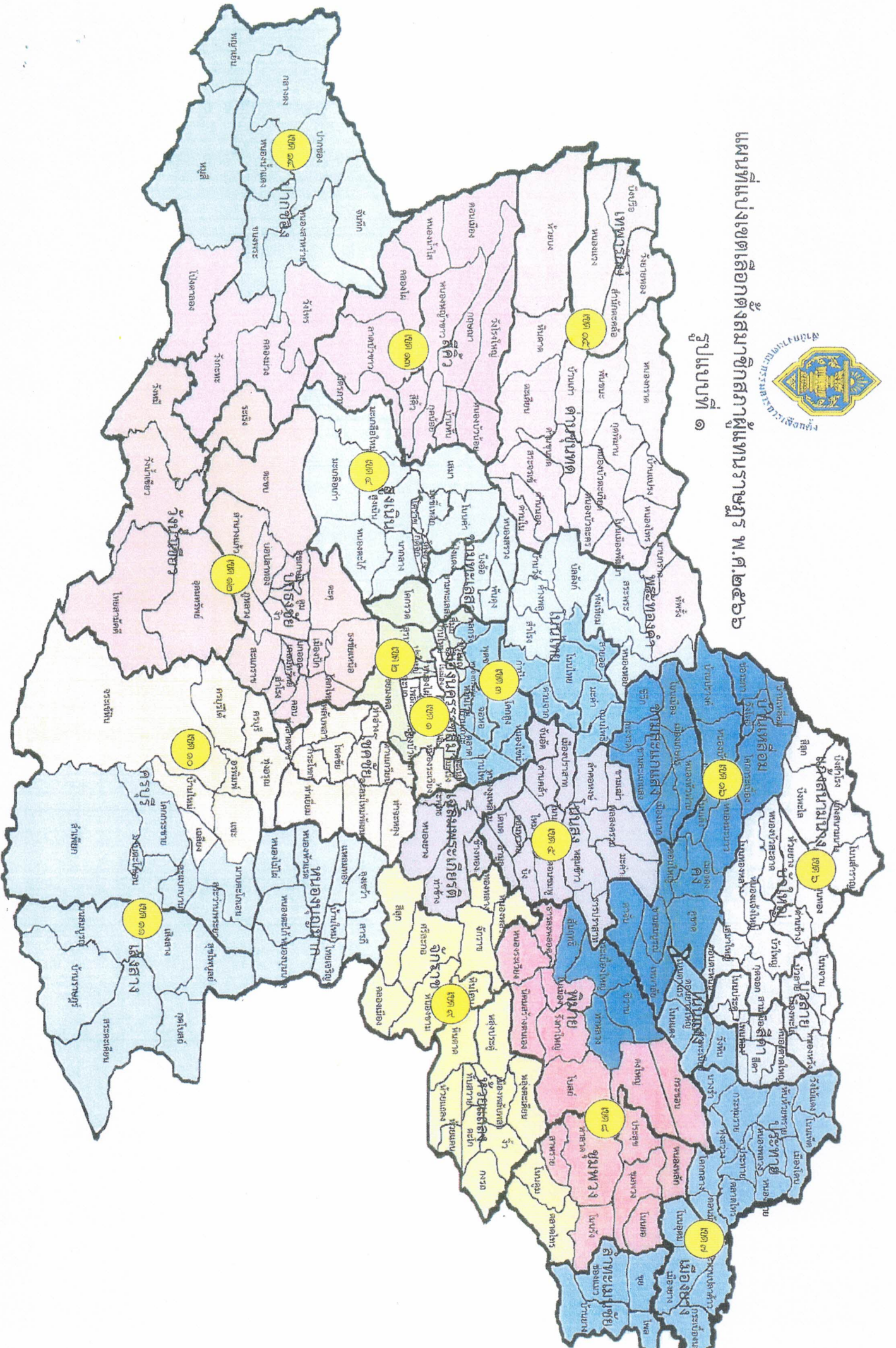
ข้อเสีย

แบ่งพื้นที่อำเภอจำนวน ๗ อำเภอ



แผนที่แบ่งเขตเลือกตั้งสมาชิกสภาผู้แทนราษฎร พ.ศ.๒๕๖๖

รูปแบบที่ ๑



เอกสารแนบท้ายประกาศ

จำนวนราษฎรในแต่ละเขตเลือกตั้งของจังหวัดนครราชสีมา

จำนวนราษฎรทั้งหมด ๒,๖๒๕,๑๓๙ คน

จำนวนเฉลี่ยราษฎรต่อสมาชิกสภาผู้แทนราษฎร ๑ คน ในจังหวัดนครราชสีมา เท่ากับ ๑๖๔,๐๗๑ คน

รูปแบบที่ ๒

เขตเลือกตั้งที่	พื้นที่ประกอบด้วย	จำนวนราษฎร ในเขตเลือกตั้ง (คน)	ผลต่าง จากจำนวน เฉลี่ยราษฎร ต่อ ส.ส. ๑ คน ในจังหวัด	คิดเป็น ร้อยละ	หมายเหตุ
๑	อำเภอเมืองนครราชสีมา (เฉพาะ) ตำบลในเมือง ตำบลโพธิ์กลาง และ ตำบลหนองไผ่ล้อม	๑๖๑,๖๙๓	-๒,๓๗๘	-๑.๔๕	
๒	อำเภอเมืองนครราชสีมา (เฉพาะ) ตำบลโคกสูง ตำบลบ้านโพธิ์ ตำบลตลาด ตำบลหนองไข่น้ำ ตำบลบ้านเกาะ ตำบลพะเนา ตำบลมะเริง ตำบลหนองบัวศาลา ตำบลหนองระเวียง ตำบลหัวทะเล และตำบลจอหอ	๑๖๗,๑๔๙	๓,๐๗๘	๑.๘๘	
๓	๑) อำเภอเมืองนครราชสีมา (เฉพาะ) ตำบลโคกกรวด ตำบลปรุใหญ่ ตำบลหนองจะบก ตำบลสุนารี ตำบลหมื่นไวย ตำบลบ้านใหม่ ตำบลไชยมงคล ตำบลหนองกระทุ่ม ตำบลพลกรัง ตำบลพุดซา และตำบลสีมม	๑๓๘,๗๘๗	๑๒๙	๐.๐๘	
	๒) อำเภอโนนไทย (เฉพาะ) ตำบลด่านจาก ตำบลกำปัง และ ตำบลสำโรง	๒๕,๔๑๓			
		รวม ๑๖๔,๒๐๐			

เขต เลือกตั้งที่	พื้นที่ประกอบด้วย	จำนวนราษฎร ในเขตเลือกตั้ง (คน)	ผลต่าง จากจำนวน เฉลี่ยราษฎร ต่อ ส.ส. ๑ คน ในจังหวัด	คิดเป็น ร้อยละ	หมายเหตุ
๔	๑) อำเภอสูงเนิน ๒) อำเภอขามทะเลสอ ๓) อำเภอโนนไทย (ยกเว้น) ตำบลด่านจาก ตำบลกำปัง และตำบลสำโรง	๘๕,๐๓๒ ๓๐,๒๖๙ ๔๕,๐๓๐ รวม ๑๖๐,๓๓๑	-๓,๗๔๐	-๒.๒๘	
๕	๑) อำเภอโนนสูง ๒) อำเภอเฉลิมพระเกียรติ (ยกเว้น) ตำบลพระพุทธ ตำบลหนองยาง และตำบลหนองงูเหลือม ๓) อำเภอพิมาย (เฉพาะ) ตำบลสัมฤทธิ์ ตำบลชีวาน ตำบล กระเบื้องใหญ่ และตำบลท่าหลวง	๑๒๔,๒๓๑ ๑๒,๙๗๑ ๒๕,๙๑๒ รวม ๑๖๓,๑๑๔	-๙๕๗	-๐.๕๘	
๖	๑) อำเภอบัวใหญ่ ๒) อำเภอแก้งสนามนาง ๓) อำเภอสีดา ๔) อำเภอบัวลาย	๘๐,๖๐๗ ๓๖,๔๗๔ ๒๓,๕๙๕ ๒๓,๘๑๕ รวม ๑๖๔,๔๙๑	๔๒๐	๐.๒๕	
๗	๑) อำเภอประทาย ๒) อำเภอโนนแดง ๓) อำเภอลำทะเมนชัย ๔) อำเภอเมืองยาง	๗๖,๘๔๓ ๒๕,๐๐๐ ๓๒,๕๐๔ ๒๗,๖๖๐ รวม ๑๖๒,๐๐๗	-๒,๐๖๔	-๑.๒๖	
๘	๑) อำเภอพิมาย (ยกเว้น) ตำบลสัมฤทธิ์ ตำบลชีวาน ตำบลกระเบื้องใหญ่ และ ตำบลท่าหลวง ๒) อำเภอชุมพวง (ยกเว้น) ตำบลโนนตูม และตำบลตลาดไทร	๑๐๑,๒๐๘ ๖๒,๗๓๐ รวม ๑๖๓,๙๓๘	-๑๓๓	-๐.๐๘	

เขต เลือกตั้งที่	พื้นที่ประกอบด้วย	จำนวนราษฎร ในเขตเลือกตั้ง (คน)	ผลต่าง จากจำนวน เฉลี่ยราษฎร ต่อ ส.ส. ๑ คน ในจังหวัด	คิดเป็น ร้อยละ	หมายเหตุ
๙	๑) อำเภอห้วยแถลง ๒) อำเภอจักราช ๓) อำเภอชุมพวง (เฉพาะ) ตำบลโนนตูม และตำบลลาดไทร	๗๖,๐๓๑ ๗๑,๔๕๒ ๑๙,๖๒๖ รวม ๑๖๗,๑๐๙	๓,๐๓๘	๑.๘๕	
๑๐	๑) อำเภอโชคชัย ๒) อำเภอครบุรี (ยกเว้น) ตำบลมาบตะโกเอน ตำบลตะแบกบาน ตำบลลำเพี้ยก ตำบลโคกกระชาย และ ตำบลสระวานพระยา ๓) อำเภอเฉลิมพระเกียรติ (เฉพาะ) ตำบลหนองสูงเหลื่อม ตำบลพระพุทธร และตำบลหนองยาง	๘๓,๕๑๖ ๖๑,๕๕๙ ๒๓,๐๔๐ รวม ๑๖๘,๑๑๕	๔,๐๔๔	๒.๔๖	
๑๑	๑) อำเภอหนองบุญมาก ๒) อำเภอเสิงสาง ๓) อำเภอครบุรี (เฉพาะ) ตำบลมาบตะโกเอน ตำบลตะแบกบาน ตำบลลำเพี้ยก ตำบลโคกกระชาย และตำบลสระวานพระยา	๖๐,๕๕๐ ๗๐,๐๓๓ ๓๔,๓๖๕ รวม ๑๖๔,๙๔๘	๘๗๗	๐.๕๓	
๑๒	๑) อำเภอปักธงชัย ๒) อำเภอวังน้ำเขียว	๑๑๕,๖๖๗ ๔๕,๕๗๘ รวม ๑๖๑,๒๔๕	-๒,๘๒๖	-๑.๗๒	
๑๓	๑) อำเภอสีคิ้ว ๒) อำเภอปากช่อง (เฉพาะ) ตำบลวังไทร ตำบลคลองม่วง ตำบลวังกะทะ และตำบลโป่งตาลอง	๑๒๓,๙๐๒ ๓๖,๙๓๗ รวม ๑๖๐,๘๓๙	-๓,๒๓๒	-๑.๙๗	

เขตเลือกตั้ง	พื้นที่ประกอบด้วย	จำนวนราษฎร ในเขตเลือกตั้ง (คน)	ผลต่าง จากจำนวน เฉลี่ยราษฎร ต่อ ส.ส. ๑ คน ในจังหวัด	คิดเป็น ร้อยละ	หมายเหตุ
๑๔	๑) อำเภอปากช่อง (ยกเว้น) ตำบลวังไทร ตำบลคลองม่วง ตำบลวังกะทะ และตำบลโป่งตาลอง	๑๕๙,๓๓๒	-๔,๗๓๙	-๒.๘๙	
๑๕	๑) อำเภอด่านขุนทด ๒) อำเภอเทพารักษ์ ๓) อำเภอพระทองคำ (เฉพาะ) ตำบลทัพรั้ง และตำบลมาบกราด	๑๒๘,๔๔๐ ๒๕,๓๓๖ ๑๖,๑๘๑ รวม ๑๖๙,๙๕๗	๕,๘๘๖	๓.๕๙	
๑๖	๑) อำเภอคง ๒) อำเภอขามสะแกแสง ๓) อำเภอบ้านเหลื่อม ๔) อำเภอพระทองคำ (ยกเว้น) ตำบลทัพรั้ง และตำบลมาบกราด	๗๘,๙๑๙ ๔๒,๘๒๔ ๒๐,๕๓๔ ๒๔,๓๙๗ รวม ๑๖๖,๖๗๑	๒,๖๐๐	๑.๕๘	

เหตุผลการประกอบการเสนอแนะการแบ่งเขตเลือกตั้ง

ข้อดี

๑. พื้นที่ของเขตเลือกตั้งติดต่อกัน และส่วนใหญ่เคยอยู่ในเขตเลือกตั้งเดียวกัน
๒. มีความสะดวกในการคมนาคม
๓. คล้ายรูปแบบที่ ๑ แต่ปรับเขต ๕ เขต ๑๐ และ เขต ๑๖
๔. ผลต่างจำนวนราษฎรไม่เกินร้อยละสิบของจำนวนเฉลี่ยต่อสมาชิกสภาผู้แทนราษฎรหนึ่งคนในจังหวัด
๕. มีผลต่างระหว่างเขตเลือกตั้ง มากที่สุดร้อยละ ๓.๕๙ และน้อยที่สุดร้อยละ -๒.๘๙
๖. สรุปลผลต่างระหว่างเขตเลือกตั้งเท่ากับ ๖.๔๘

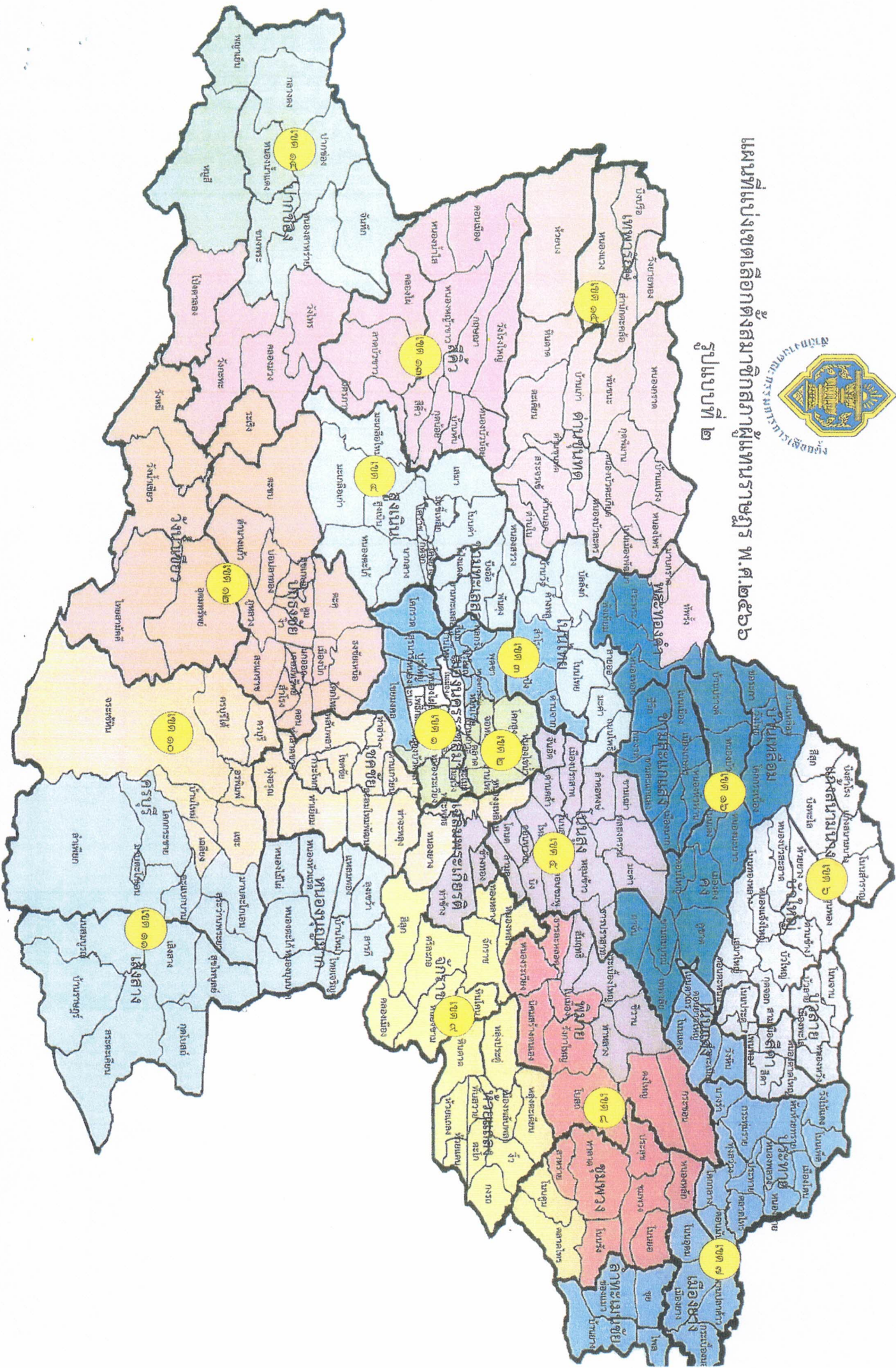
ข้อเสีย

แบ่งพื้นที่อำเภอจำนวน ๘ อำเภอ



แผนที่แบ่งเขตเลือกตั้งสมาชิกสภาผู้แทนราษฎร พ.ศ. ๒๕๖๖

รูปแบบที่ ๒



เอกสารแนบท้ายประกาศ

จำนวนราษฎรในแต่ละเขตเลือกตั้งของจังหวัดนครราชสีมา

จำนวนราษฎรทั้งหมด ๒,๖๒๕,๑๓๙ คน

จำนวนเฉลี่ยราษฎรต่อสมาชิกสภาผู้แทนราษฎร ๑ คน ในจังหวัดนครราชสีมา เท่ากับ ๑๖๔,๐๗๑ คน

รูปแบบที่ ๓

เขตเลือกตั้งที่	พื้นที่ประกอบด้วย	จำนวนราษฎรในเขตเลือกตั้ง (คน)	ผลต่างจากจำนวนเฉลี่ยราษฎรต่อ ส.ส. ๑ คน ในจังหวัด	คิดเป็นร้อยละ	หมายเหตุ
๑	อำเภอเมืองนครราชสีมา (เฉพาะ) ตำบลในเมือง ตำบลโพธิ์กลาง และตำบลหนองไผ่ล้อม	๑๖๑,๖๙๓	-๒,๓๗๘	-๑.๔๕	
๒	อำเภอเมืองนครราชสีมา (เฉพาะ) ตำบลบ้านโพธิ์ ตำบลจอหอ ตำบลตลาด ตำบลมะเร็ง ตำบลห่มฉัตร ตำบลบ้านเกาะ ตำบลหนองกระทุ่ม ตำบลหนองไช้ น้ำ ตำบลหนองบัวศาลา ตำบลไชยมงคล และตำบลหัวทะเล	๑๖๖,๒๙๕	๒,๒๒๔	๑.๓๕	
๓	๑) อำเภอสูงเนิน (ยกเว้น) ตำบลมะเกลือใหม่ ๒) อำเภอเมืองนครราชสีมา (เฉพาะ) ตำบลโคกกรวด ตำบลบ้านใหม่ ตำบลสุรนารี ตำบลปรุใหญ่ และตำบลหนองจะบก	๗๖,๘๔๑ ๘๗,๘๓๖ รวม ๑๖๔,๖๗๗	๖๐๖	๐.๓๗	
๔	๑) อำเภอโนนไทย (ยกเว้น) ตำบลบัลลังก์ ๒) อำเภอขามทะเลสอ ๓) อำเภอเมืองนครราชสีมา (เฉพาะ) ตำบลโคกสูง ตำบลพลกรัง ตำบลพุดซา และตำบลสีมูม	๖๒,๖๗๘ ๓๐,๒๖๙ ๓๓,๒๗๐	-๒,๑๗๐	-๑.๓๒	

เขต เลือกตั้งที่	พื้นที่ประกอบด้วย	จำนวนราษฎร ในเขตเลือกตั้ง (คน)	ผลต่าง จากจำนวน เฉลี่ยราษฎร ต่อ ส.ส. ๑ คน ในจังหวัด	คิดเป็น ร้อยละ	หมายเหตุ
๘	๑) อำเภอเมืองยาง ๒) อำเภอลำทะเมนชัย ๓) อำเภอชุมพวง (ยกเว้น) ตำบลโนนตูม และตำบลตลาดไทร ๔) อำเภอพิมาย (เฉพาะ) ตำบลโบสถ์ ตำบลกระซอน และตำบลคงใหญ่	๒๗,๖๖๐ ๓๒,๕๐๔ ๖๒,๗๓๐ ๓๘,๓๕๗ รวม ๑๖๑,๒๕๑	-๒,๘๒๐	-๑.๗๒	
๙	๑) อำเภอห้วยแถลง ๒) อำเภอจักราช ๓) อำเภอชุมพวง (เฉพาะ) ตำบลโนนตูม และตำบลตลาดไทร	๗๖,๐๓๑ ๗๑,๔๕๒ ๑๙,๖๒๖ รวม ๑๖๗,๑๐๙	๓,๐๓๘	๑.๘๕	
๑๐	๑) อำเภอโชคชัย ๒) อำเภอหนองบุญมาก ๓) อำเภอเมืองนครราชสีมา (เฉพาะ) ตำบลหนองระเวียง และตำบลพะเนา	๘๓,๕๑๖ ๖๐,๕๕๐ ๑๘,๕๓๕ รวม ๑๖๒,๖๐๑	-๑,๔๗๐	-๐.๘๙	
๑๑	๑) อำเภอครบุรี ๒) อำเภอเสิงสาง	๙๕,๙๒๔ ๗๐,๐๓๓ รวม ๑๖๕,๙๕๗	๑,๘๘๖	๑.๑๕	
๑๒	๑) อำเภอปักธงชัย ๒) อำเภอวังน้ำเขียว	๑๑๕,๖๖๗ ๔๕,๕๗๘ รวม ๑๖๑,๒๔๕	-๒,๘๒๖	-๑.๗๒	
๑๓	อำเภอปากช่อง (ยกเว้น) ตำบลจันทิก และตำบลคลองม่วง	๑๖๘,๐๘๔	๔,๐๑๓	๒.๔๔	

เขตเลือกตั้งที่	พื้นที่ประกอบด้วย	จำนวนราษฎร ในเขตเลือกตั้ง (คน)	ผลต่าง จากจำนวน เฉลี่ยราษฎร ต่อ ส.ส. ๑ คน ในจังหวัด	คิดเป็น ร้อยละ	หมายเหตุ
๑๔	๑) อำเภอปากช่อง (เฉพาะ) ตำบลจันทัก และตำบลคลองม่วง ๒) อำเภอสูงเนิน (เฉพาะ) ตำบลมะเกลือใหม่ ๓) อำเภอสีคิ้ว	๒๘,๑๘๕ ๘,๑๙๑ ๑๒๓,๙๐๒ รวม ๑๖๐,๒๗๘	-๓,๗๙๓	-๒.๓๑	
๑๕	๑) อำเภอด่านขุนทด ๒) อำเภอเทพารักษ์ ๓) อำเภอโนนไทย (เฉพาะ) ตำบลปลีลังกา	๑๒๘,๔๔๐ ๒๕,๓๓๖ ๗,๗๖๕ รวม ๑๖๑,๕๔๑	-๒,๕๓๐	-๑.๕๔	
๑๖	๑) อำเภอขามสะแกแสง (เฉพาะ) ตำบลโนนเมือง ตำบลเมืองนาท ตำบลหนองหัวฟาน และตำบลเมืองเกษตร ๒) อำเภอกง ๓) อำเภอบ้านเหลื่อม ๔) อำเภอพระทองคำ	๒๐,๖๓๑ ๗๘,๙๑๖ ๒๐,๕๓๔ ๔๐,๕๗๘ รวม ๑๖๐,๖๕๙	-๓,๔๑๒	-๒.๐๘	

เหตุผลประกอบการเสนอแนะการแบ่งเขตเลือกตั้ง

ข้อดี

๑. พื้นที่ของเขตเลือกตั้งติดต่อกัน และส่วนใหญ่เคยอยู่ในเขตเลือกตั้งเดียวกัน
๒. มีความสะดวกในการคมนาคม
๓. ผลต่างจำนวนราษฎรไม่เกินร้อยละสิบของจำนวนเฉลี่ยต่อสมาชิกสภาผู้แทนราษฎรหนึ่งคนในจังหวัด
๔. มีผลต่างระหว่างเขตเลือกตั้ง มากที่สุดร้อยละ ๔.๒๔ และน้อยที่สุดร้อยละ -๒.๓๑
๕. สร้างผลต่างระหว่างเขตเลือกตั้งมากที่สุดเท่ากับ ๖.๕๕

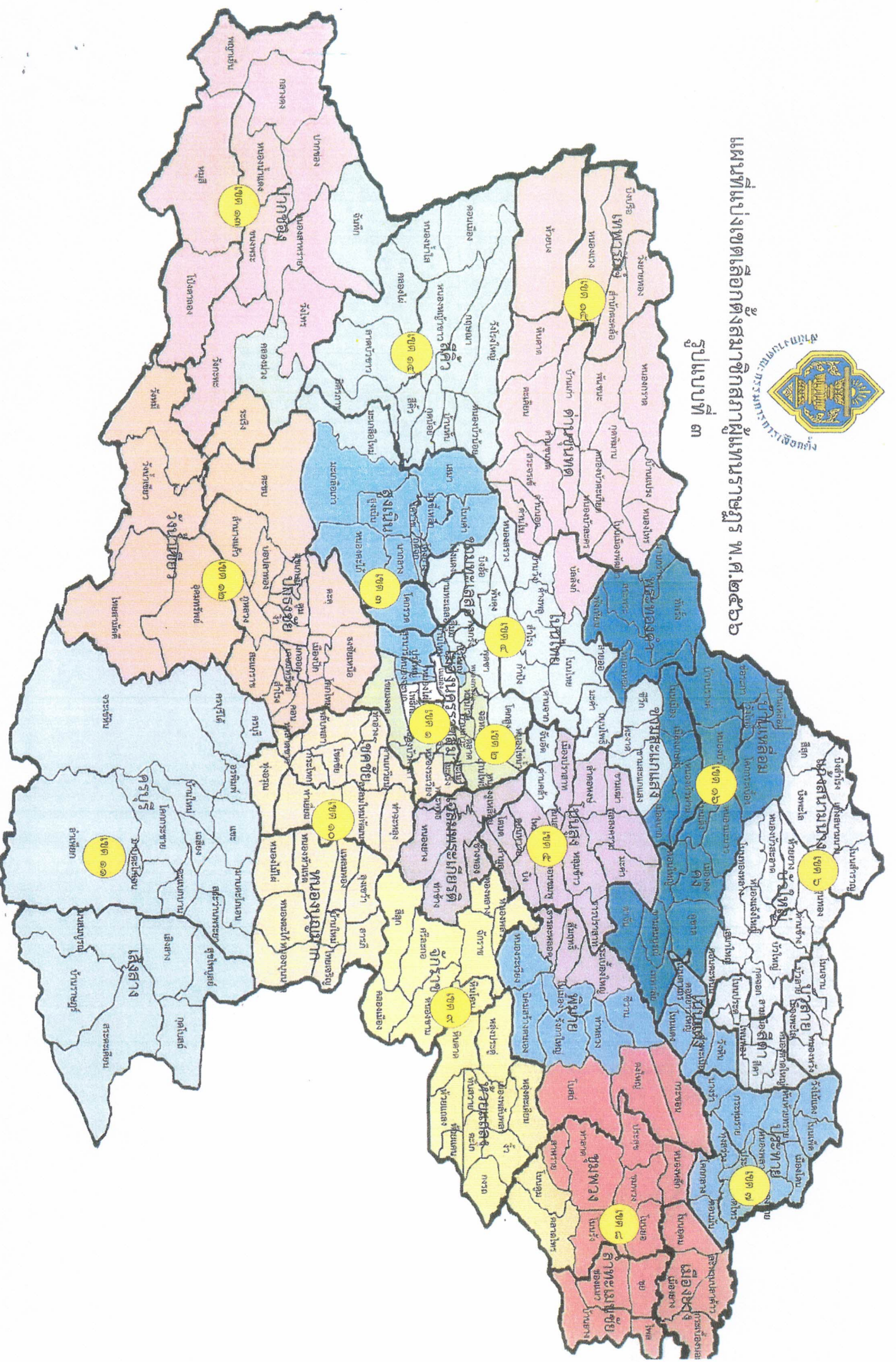
ข้อเสีย

แบ่งพื้นที่อำเภอจำนวน ๘ อำเภอ



แผนที่แบ่งเขตเลือกตั้งสมาชิกสภาผู้แทนราษฎร พ.ศ.๒๕๖๖

รูปแบบที่ ๓



แบบรับฟังความคิดเห็น

เกี่ยวกับรูปแบบการแบ่งเขตเลือกตั้งสมาชิกสภาผู้แทนราษฎรจังหวัดนครราชสีมา

๑. ผู้แสดงความคิดเห็น

ประชาชน

ชื่อ ชื่อสกุล.....

ที่อยู่.....

หมายเลขโทรศัพท์ติดต่อ.....

พรรคการเมือง.....

สาขาพรรคลำดับที่.....ที่ตั้ง.....

อื่นๆ (เช่น สมาคม ชมรม องค์กรเอกชน).....

๒. ความคิดเห็นเกี่ยวกับรูปแบบการแบ่งเขตเลือกตั้ง

๒.๑ เห็นด้วย (ระบุได้ ๑ รูปแบบ)

รูปแบบที่ ๑

เนื่องจาก.....

รูปแบบที่ ๒

เนื่องจาก.....

รูปแบบที่ ๓

เนื่องจาก.....

ลงชื่อ

หมายเหตุ กรุณาส่งความคิดเห็นและข้อเสนอแนะ ให้สำนักงานคณะกรรมการการเลือกตั้งประจำ
จังหวัดนครราชสีมา เลขที่ ๕๕๕ หมู่ที่ ๑๕ ตำบลจอหอ อำเภอเมืองนครราชสีมา จังหวัดนครราชสีมา
๓๐๐๐๐ ภายในวันที่ ๑๓ มีนาคม ๒๕๖๖

แบบรับฟังความคิดเห็น

เกี่ยวกับการแบ่งเขตเลือกตั้งสมาชิกสภาผู้แทนราษฎรจังหวัดนครราชสีมา
กรณีไม่เห็นด้วยทั้ง ๓ รูปแบบ และขอเสนอความคิดเห็นตามข้อ ๓ ดังนี้

๓. ข้อเสนอแนะ

ข้าพเจ้า มีข้อเสนอแนะเกี่ยวกับการแบ่งเขตเลือกตั้งของจังหวัดนครราชสีมา ดังนี้

เขตเลือกตั้งที่	พื้นที่ประกอบด้วย	จำนวนราษฎรในเขตเลือกตั้ง	ผลต่างของจำนวนราษฎรจากค่าเฉลี่ย*	เหตุผลประกอบการเสนอแนะการแบ่งเขตเลือกตั้ง
๑.....				
.....				
๑๖				

หมายเหตุ ๑. หลักเกณฑ์ในการแบ่งเขตเลือกตั้งซึ่งพื้นที่ของเขตเลือกตั้งแต่ละเขตให้ติดต่อกันและต้องจัดให้มีจำนวนราษฎรในแต่ละเขตเลือกตั้งใกล้เคียงกัน ดังนี้

๑.๑ ให้รวมอำเภอต่างๆ เป็นเขตเลือกตั้ง โดยคำนึงถึงพื้นที่ที่ติดต่อกันใกล้เคียงกัน ความสะดวกในการคมนาคมระหว่างกัน และการเคยอยู่ในเขตเลือกตั้งเดียวกัน ถ้าการรวมอำเภอจะทำให้มีจำนวนราษฎรมีจำนวนมากหรือน้อยเกินไป ให้แยกตำบลของอำเภอออกเพื่อให้ได้จำนวนราษฎรพอเพียงสำหรับการเป็นเขตเลือกตั้ง แต่จะแยกหรือรวมเฉพาะบางส่วนของตำบลไม่ได้

๑.๒ ในกรณีที่การกำหนดพื้นที่ตามข้อ ๑.๑ จะทำให้จำนวนราษฎรในแต่ละเขตเลือกตั้งมีจำนวนไม่ใกล้เคียงกัน ให้ดำเนินการแบ่งเขตเลือกตั้งตามสภาพของชุมชนที่ราษฎรมีการติดต่อกันเป็นประจำในลักษณะที่เป็นชุมชนเดียวกันหรือใกล้เคียงกันตามสภาพการเดินทางติดต่อกันได้โดยสะดวก โดยจะต้องทำให้จำนวนราษฎรมีจำนวนใกล้เคียงกันมากที่สุด

๑.๓ เปิดโอกาสให้พรรคการเมืองและประชาชนมีส่วนร่วมแสดงความคิดเห็นเพื่อประกอบการพิจารณาเกี่ยวกับการแบ่งเขตเลือกตั้ง

๒. กรุณาส่งความคิดเห็นและข้อเสนอแนะ ให้สำนักงานคณะกรรมการการเลือกตั้งประจำจังหวัดนครราชสีมา เลขที่ ๕๕๕ หมู่ที่ ๑๕ ตำบลจอหอ อำเภอเมืองนครราชสีมา จังหวัดนครราชสีมา ๓๐๐๐๐ ภายในวันที่ ๑๓ มีนาคม ๒๕๖๖